PROJEKT PRZEBUDOWY DROGI GMINNEJ W MIEJSCOWOŚCI NATALIN

GMINA ZAKRZEW, POW. RADOMSKI – ODCINEK KM: 0+000,00 – 0+596,77

SKALA 1:100/100

PIK. 350,00

Skala pionowa 1:100
Skala pozioma 1:100

Pole pow. WYKOP = 1,93m2
Pole pow. NASYP = 0,01m2

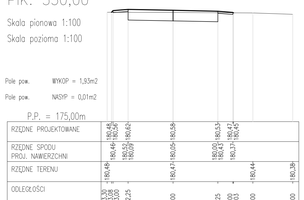

PIK. 389,00

Skala pionowa 1:100
Skala pozioma 1:100

Pole pow. WYKOP = 2,92m2
Pole pow. NASYP = 0,00m2

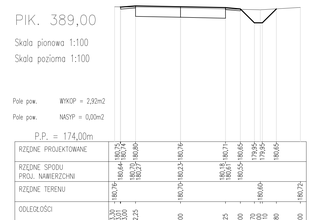

PIK. 450,00

Skala pionowa 1:100
Skala pozioma 1:100

Pole pow. WYKOP = 3,47m2
Pole pow. NASYP = 0,00m2

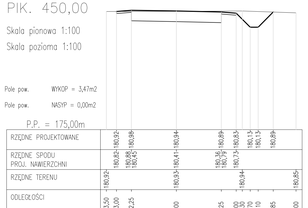

PIK. 517,60

Skala pionowa 1:100
Skala pozioma 1:100

Pole pow. WYKOP = 2,69m2
Pole pow. NASYP = 0,01m2

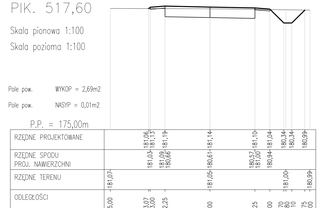

PIK. 550,00

Skala pionowa 1:100
Skala pozioma 1:100

Pole pow. WYKOP = 1,76m2
Pole pow. NASYP = 0,11m2



PIK. 560,50

Skala pionowa 1:100
Skala pozioma 1:100

Pole pow. WYKOP = 2,14m2
Pole pow. NASYP = 0,09m2

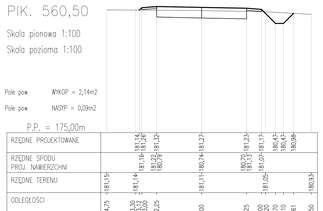

PIK. 588,71

Skala pionowa 1:100
Skala pozioma 1:100

Pole pow. WYKOP = 1,13m2
Pole pow. NASYP = 0,30m2

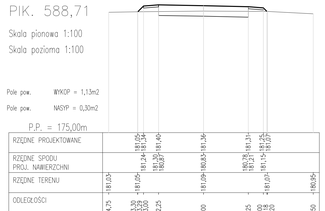

PIK. 388,99

Skala pionowa 1:100
Skala pozioma 1:100

Pole pow. WYKOP = 2,21m2
Pole pow. NASYP = 0,00m2



PIK. 400,00

Skala pionowa 1:100
Skala pozioma 1:100

Pole pow. WYKOP = 3,03m2
Pole pow. NASYP = 0,00m2

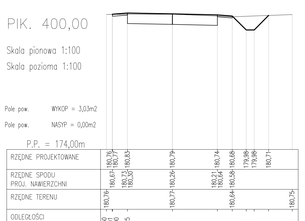

PIK. 500,00

Skala pionowa 1:100
Skala pozioma 1:100

Pole pow. WYKOP = 2,59m2
Pole pow. NASYP = 0,00m2

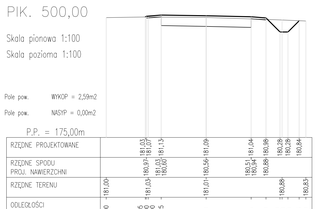

PIK. 517,61

Skala pionowa 1:100
Skala pozioma 1:100

Pole pow. WYKOP = 1,99m2
Pole pow. NASYP = 0,01m2

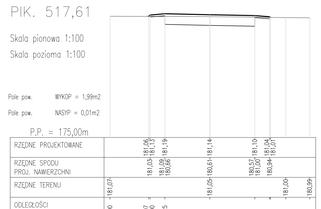

PIK. 560,49

Skala pionowa 1:100
Skala pozioma 1:100

Pole pow. WYKOP = 1,63m2
Pole pow. NASYP = 0,09m2

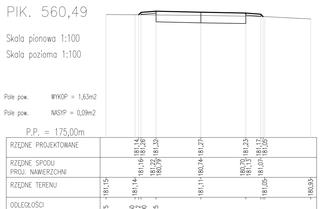

PIK. 588,70

Skala pionowa 1:100
Skala pozioma 1:100

Pole pow. WYKOP = 1,56m2
Pole pow. NASYP = 0,30m2

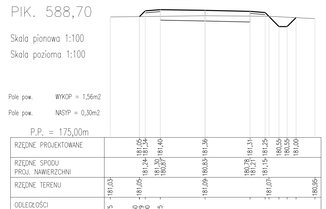

PIK. 596,77

Skala pionowa 1:100
Skala pozioma 1:100

Pole pow. WYKOP = 0,91m2
Pole pow. NASYP = 0,45m2

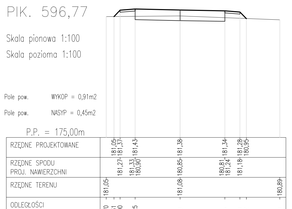

PRACOWNIA PROJEKTOWA P.W. "DAKAR" 26–600 RADOM
Ul. Świętojańska 3 lok. 27 tel. 601180311, mail: pwdakar@gmail.com

Temat: PROJEKT PRZEBUDOWY DROGI GMINNEJ W M. NATALIN, GMINA ZAKRZEW POWIAT RADOMSKI, ODCINEK L=596,77m

Tytuł rysunku: PRZEKROJE POPRZECZNE

Faza: PROJEKT WYKONAWCZY

Projektował: mgr inż. Janusz Karpeta (UAN–II–K–8366/134/85)

Sprawdził: mgr inż. Jacek Karpeta

Data: 12.2014 Umowa: Skala: 1:100/100 Nr rys. 4B

OZNACZENIA :

– niwelety projektowana

– teren istniejący